

MEMORIU DE PREZENTARE

80

12

18

I. Denumirea proiectului:

„ÎMPĂDURIRE TEREN AGRICOL, MĂSURA 8.1, ALO COMEXAL, JUDEȚUL CONSTANȚA

II. Titular:

- **ALO COMEXAL S.R.L.;**

- sediu social municipiul Constanța, str. Albinelor, nr. 10, județul Constanța, având C.U.I. 6114527 din data de 01.09.1994, nr. de ordine din registrul comerțului J13/2788/02,08,1994;

- 0725 531 122.,;

- numele persoanelor de contact : **Orezeanu Luminița-Daiana;**

- administrator / asociat;

- responsabil pentru protecția mediului.

bușon

III. Descrierea caracteristicilor fizice ale întregului proiect:

a) un rezumat al proiectului;

Proiectul având ca titlu „ **ÎMPĂDURIRE TEREN AGRICOL, MĂSURA 8.1, ALO COMEXAL, JUDEȚUL CONSTANȚA** ”. își propune împădurirea unei suprafețe de teren arabil de 8,53 ha situată astfel: parcela A902/3 în suprafață totală de 2,00 ha, suprafață identificată cu numărul cadastral 106914 și înscrisă în cartea funciară a localității Lumina sub nr.106914, conform încheierii nr. 133115/17.10.2018, parcela A902/8 în suprafață totală de 1,38 ha, suprafață identificată cu numărul cadastral 106693 și înscrisă în cartea funciară a localității Lumina sub nr.106693, conform încheierii nr. 158717/13.11.2019, parcela A889/13/1 în suprafață totală de 4,20 ha, suprafață identificată cu numărul cadastral 102010 și înscrisă în cartea funciară a localității Lumina sub nr.102010, parcela A889/118 în suprafață totală de 1,00 ha, suprafață identificată cu numărul cadastral 100751 și înscrisă în cartea funciară a localității Lumina sub nr.100751, conform încheierii nr. 52810/10.08.2007. Înființarea acestui trup

de pădure se va realiza prin accesarea schemei de ajutor de stat „*Sprijin pentru prima împădurire și crearea de suprafețe împădurite*”, aferentă Măsurii 8 „*Investiții în dezvoltarea zonelor împădurite și îmbunătățirea viabilității pădurilor*”, Submăsura 8.1 „*Împăduriri și crearea de suprafețe împădurite*”, din cadrul Programului Național de Dezvoltare Rurală 2014-2020. Ediția V – iulie 2020.

Descrierea lucrărilor de pregătire a terenului și solului

Pregătirea terenului, nu se va executa întrucât terenul care urmează a fi plantat cu puieți forestieri, provine din categoria terenurilor agricole și care vor fi cultivate cu culturi agricole până la înființarea culturii forestiere.

Pregătirea solului se execută pe toată suprafața de plantare și constă din lucrări de arat și discuit.

Arătura - lucrarea face parte din pregătirea solului și se execută cu tractor în agregat cu plugul cu 3-5 brăzdare de tip PP3-30M sau echivalent al acestuia, de preferință reversibil.

Lucrarea presupune parcurgerea întregii suprafețe cu plugul purtat de tractor și realizarea arăturii la adâncimea de 30 cm.

Perioada optimă de pregătire a solului este indicat a se executa toamna sau primăvara, înainte de plantare. Arătura distruge rădăcinile buruienilor și permite apei din precipitații să pătrundă în sol, iar fenomenul de îngheț-dezghet favorizează mărunțirea bolovanilor și așezarea mai bună a particulelor de sol.

Discuirea arăturii – lucrarea se execută cu tractor în agregat cu grapă disc GD 3,2 sau echivalent. Discuirea arăturii se realizează pe toată suprafața într-un singur sens, iar în urma executării acestei lucrări solul trebuie să fie bine mărunțit pe adâncimea de 10-15 cm, astfel încât să creeze condiții pentru evitarea pierderii prin evaporarea apei înmagazinate în sol. Discuirea se realizează prin două treceri, după arat și înainte de plantare.

Descrierea lucrărilor de înființare a plantației.

Lucrarea de instalarea a plantației constă în principal din asigurarea puieților în

șantierul de împădurire, puietri de bună calitate proveniți din pepiniere silvice, conform necesarului de puietri pe specii, pichetarea terenului, executarea gropilor manual, gropi având dimensiuni de 30x30x30 cm pentru toate speciile și plantarea propriu-zisă a puietilor forestieri (Stejar brumăriu, Frasin comun, Tei argintiu sau Salcâm Glădiță, Ulm de turkestan). Lucrările de completare a pierderilor sunt tot lucrări de plantare (rezultatul pierderilor se stabilește în urma controlului anual) și constau din asigurarea puietilor la șantier (pe specii), executarea gropilor manual pe dimensiuni în funcție de formula de împădurire, în locul unde puietii lipsesc și plantarea unui nou puiet. În primăvara anului doi de la înființarea culturilor sunt prevăzute a fi executate completări în proporție de până la 20%, iar în anul II de la plantare sunt prevăzute a se executa completări pe 5 % din suprafață pentru formula de bază și respectiv de 10% pentru formula alternativă. În cazul completărilor lucrarea de pichetarea a terenului nu se execută.

Este operațiunea cea mai importantă din întregul proces tehnologic, iar de respectarea condițiilor tehnice impuse depinde în mare măsură reușita viitoarei plantații. Aceste lucrări de plantare se execută obligatoriu în afara sezonului de vegetație, atunci când procesele fiziologice la nivelul plantelor sunt foarte reduse, toamna târziu sau primăvara devreme, evitându-se perioadele când solul este înghețat.

Plantarea puietilor în gropi executate manual – este cel mai des utilizat acest procedeu și permite plantarea puietilor de talie mică a puietilor cu rădăcină nudă. Gropile de plantat au o formă prismatică și dimensiuni corelate cu mărimea și forma sistemului radicular al puietilor, astfel încât să permită așezarea rădăcinilor într-o poziție cât mai apropiată de aceea în care a crescut în pepinieră. La săparea manuală a gropilor se va folosi cazmaua.

Pentru plantarea propriu-zisă a puietilor cu rădăcină nudă, puietul este ținut cu o mână în poziție verticală în centrul gropii, cu coletul la nivelul solului, iar rădăcinile sunt așezate într-o poziție cât mai normală. Acestea sunt acoperite treptat cu pământ de calitate, bine tasat, la început cu pumnul și în final cu piciorul, pentru a realiza un contact bun între rădăcini și sol. Pentru a asigura o bună poziționare a rădăcinilor și

evitarea îndoirii sau răsucirii acestora, pe fundul gropii se poate realiza o excavație mai profundă (la puietii cu înrădăcinare pivotantă), un mușuroi pe care se va răsfira rădăcinile (la puietii cu înrădăcinare trasantă) sau un mușuroi în care se va face o despicătură în partea centrală (la cei cu înrădăcinare pivotantă trasantă). Pentru acoperirea rădăcinilor se recomandă folosirea pământului de bună calitate, structurat și bogat în humus.

Descrierea lucrărilor de întreținere a plantației, pe ani

După plantare, odată cu începerea sezonului de vegetație, se execută lucrările de întreținerea plantației și constă în revizuirea plantației, receperea puietilor și mobilizarea manuală și mecanizată a solului. Revizuirea plantației se execută în primul an de la plantare și în anul al doilea după ce suprafața a fost parcursă cu completări, de regulă după perioada de îngheț, iar iar lucrările de întreținere se execută în timpul sezonului de vegetație una două sau trei în funcție de necesități. Pentru plantațiile care urmează a fi instalate mobilizarea manuală a solului se execută în fâșii pe rândul de puietii pe 30% din suprafață și mobilizarea mecanizată a solului între rândurile de puietii cu tractorașul pe 70% din suprafață, fiind lucrări care asigură consolidarea plantației și eliminarea concurenței la rezervele de apă și substanțe nutritive.

Numărul de întrețineri diferă de la an la an iar acolo unde avem în formula de împădurire salcâm numărul de întrețineri în primii trei ani este de două întrețineri în primii doi ani iar în anul al treilea suprafața va fi parcursă cu o singură întreținere iar în anul patru se va executa o lucrare de descopleșire. Pentru formula alternativă unde avem în compoziție stejar brumăriu, în primii doi ani se vor executa trei întrețineri în anul trei suprafața va fi parcursă cu două întrețineri iar până în anul șase inclusiv se vor executa câte o sigură întreținere. Numărul de întrețineri care trebuie executate se referă atât la întreținerea manuale cât și cele mecanizate.

Mobilizarea mecanizată a solului între rândurile de puietii –

Pentru schema de plantare 2 x 1m pe rândurile de puietii se execută mobilizarea mecanizată cu ajutorul unui tractor U455 sau echivalent, în agregat cu un disc cu

lățimea de lucru de 1,4-1,6 m. lucrarea constă în parcurgerea o singură dată pe rând, pentru o singură întreținere iar mobilizarea se face la o adâncime de 10-12 cm. Pe rândul de puieti și la capete se are în vedere manevrarea discului astfel încât puietii să nu fie vătămați.

Mobilizarea manuală a solului pe rândul de puieti –mobilizarea manuală a solului se face cu sapa pe rândul de puieti și pe lățimea nemobilizată mecanizat care este de 50-70 cm. Mobilizarea solului se face la 10 cm adâncime, tăindu-se rădăcinile speciilor ierboase. În jurul puietilor se execută mușuroaie cu scopul de a stop evaporarea apei din zona adiacentă rădăcinilor puietilor.

Necesitatea acestei acțiuni a survenit din nevoia de a crea trupuri de pădure într-un județ deficitar în suprafețe împădurite, suprafața împădurită din județul Constanța este de 5,4% pe de o parte iar pe de altă parte zona împădurită contribuie la conservarea și menținerea calității aerului, conservarea biodiversității faunei și florei din ecosistemul creat.

Efect principal va fi acela de oprirea proceselor de degradare a terenurilor și ameliorarea progresivă a acestora, sub efectul direct al culturilor forestiere de protecție, atenuare adversităților climatice, protecția așezărilor omenești, a altor obiective din zonă, la care se adaugă efectele producției culturilor instalate, masa lemnoasă, baze melifere precum și alte produse accesorii ale pădurii.

În urma lucrărilor care se vor realiza se va înființa un trup de pădure cu o suprafață de 9,00 ha cu puieti forestieri din speciile autohtone, puieti ce se vor achiziționa de la pepinierele silvice din zonă iar lucrările de întreținere și îngrijire a arboretelor precum și alte lucrări specifice se vor executa conform normelor în vigoare.

Înființarea plantației

Înființarea plantației se realizează prin lucrări de instalare a plantațiilor cu material forestier care să respecte prevederile **Legii 107/2011** privind comercializarea materialelor de reproducere cu modificările și completările ulterioare și cu lucrări de

completare a pierderilor.

Plantația nou înființată va avea ca compoziție pentru suprafața în formula de împădurire salcâm și glădiță. În situația în care din diferite motive această formulă nu poate fi respectată în proiect este prevăzută ca formulă alternativă specii forestiere precum stejar, tei, frasin și arbuști, schema de plantare va fi de 2x1 iar densitatea va fi de 5000 buc/ha. Lucrarea de instalarea a plantației constă în principal din asigurarea puieților în șantierul de împădurire, puieți de bună calitate proveniți din pepiniere silvice, conform necesarului de puieți pe specii, pichetarea terenului, executarea gropilor manual, gropi având dimensiuni de 30x30x30 cm.

b) justificarea necesității proiectului;

Realizarea investiției având ca obiect de împădurirea terenurilor agricole, **sat Sibioara, comuna Lumina, județul Constanța** generează impact asupra factorilor de mediu înconjurător, însă cu rezultate favorabile, cel puțin pe durata de funcționare a investiției.

Impactul plantației asupra mediului contribuie la:

- *Prevenirea inundațiilor* - Pădurea generează modificări ale regimului de umiditate atmosferică și edafică în mediul propriu și în exteriorul acestuia, cunoscut fiind faptul că precipitațiile cazute în pădure sau la marginea ei sunt cu 3-6 % mai mari ca pe terenurile descoperite. Acest efect se datorează unor condiții fitoclimatice specifice cum ar fi cantități sporite de vapori de apă în atmosfera pădurii, temperaturi mai coborâte ale aerului în perioada sezonului vegetativ, turbulența atmosferică mai redusă.

- *Efecte asupra vânturilor* - În condițiile instalării vegetației forestiere plantația constituie un obstacol activ modificator asupra direcției și vitezei vântului. În apropierea pădurii aerul în urcare își reduce viteza și își schimbă direcția. Dincolo de limita pădurii el coboară treptat spre sol recăpătându-și viteza inițială la o distanță care în mod obișnuit depășește de 20 ori înălțimea arboretului principal. În pădure viteza

vântului scade treptat proportional cu distanta fata de liziere, ceea ce conduce la reducerea evapotranspiratiei, deci la mărirea favorabilității regimului de umiditate.

In concluzie pădurea exercită influențe pozitive asupra vântului atât in interiorul sau cat si pe terenul din apropiere, actionând ca un ecran de protectie a unor obiective economico -sociale sau a zonelor cu folosinta agricola

- *Efecte asupra temperaturii* - În urma investiției se va crea un mediu specific diferit în interiorul pădurii de exterior, mai moderat și protejat de extreme termice. Acesta ca urmare a rolului de izolator jucat de coronamentul arboretului a cărei suprafață superioară se încălzește și se răcește cel mai puternic în funcție de variația regimului termic. În acest fel în interiorul pădurii temperatura va fi cu 0,5-1°C mai redusă decât în teren descoperit pe perioada de vară și mai ridicată în perioada de iarnă, temperaturile extreme și amplitudinile termice vor fi moderate, maximele și minimele diurne se vor realiza cu un anumit decalaj.

- *Efecte asupra biodiversității* - Pădurea prezintă una dintre cele mai complexe structuri de ecosisteme din care decurge o structura trofica bogata, cu 4-5 lanțuri trofice incluzând producătorii de ordin 1-3 la care se adaugă 2-3 lanțuri la nivelul consumatorilor si descompunătorilor de necromasa. În constituirea pădurii participa numeroase specii de microorganisme vegetale si multe specii animale, de la mamifere mari până la microorganismele din sol. Existenta pădurii conduce la instalarea pe scoartă arborilor de muschi-licheni si alge în litiera și în sol, o flora descompunătoare specifică și unele organisme cu nutriție chimiotrofă.

- *Efecte asupra populației* - Nu au fost identificate efecte directe asupra populației, totusi indirect calitatea imbunatatita a aerului poate fi considerata benefica stării de sănătate a oamenilor. Executia proiectului nu va afecta in nici un fel patrimoniul cultural al zonei.

Realizarea acestei investiții va influența calitatea factorilor de mediu, în totalitate in sens pozitiv si se apreciază că pe perioada de existenta a pădurii niciunul din factorii de mediu nu vor fi influențați în sens negativ.

Efectele asupra mediului înconjurător generate de existența vegetației forestiera propusa prin proiect sunt directe, cumulative, pe termen lung permanente, zonale si întotdeauna pozitive.


c)valoarea investiției;

53926 euro

d) perioada de implementare propusă;

Înființarea plantației se va realiza in anul 2021 sau 2021 iar perioada de implementare a proiectului va fi de 12 ani conform Angajamentului încheiat cu APIA .

e) planșe reprezentând limitele amplasamentului proiectului, inclusiv orice suprafață de teren solicitată pentru a fi folosită temporar (planuri de situație și amplasamente);






Fig. 1 Amplasamentul investiției (Sursa Geoportal ANCPi)

f) o descriere a caracteristicilor fizice ale întregului proiect, formele fizice ale proiectului (planuri, clădiri, alte structuri, materiale de construcție și altele).

Se prezintă elementele specifice caracteristice proiectului propus:

– profilul și capacitățile de producție;

Lucrarea de instalare a plantațiilor constă în principal din asigurarea puieților în șantierul de împădurire, pichetarea terenului, executarea gropilor și plantarea propriuzisă a puieților forestieri. Lucrările de completare a pierderilor sunt tot lucrări de plantare și constau din asigurarea puieților la șantier, executarea gropilor în locul unde puieții s-au uscat și plantarea unui nou puiet.

Înființarea plantației se realizează prin lucrări de instalare a plantațiilor cu material forestier care să respecte prevederile **Legii 107/2011** privind comercializarea materialelor de reproducere cu modificările și completările ulterioare și cu lucrări de completare a pierderilor.

Formula de împădurire de bază va fi compusă din 50%St.b(St)25%Fr (Te.a,Mj,Ju)25%Pd(Lc,SI). Schema de plantare va fi de 2x1 m iar densitatea de plantare

de 5000 de puieti/ha.

... descrierea instalației și a fluxurilor tehnologice existente pe amplasament (după caz): nu este cazul, deoarece activitatea nu include unități amenajistice.

... descrierea proceselor de producție ale proiectului propus, în funcție de specificul investiției, produse și subproduse obținute, mărimea, capacitatea;

Prin înființarea unui trup de pădure nu rezultă procese de producție.

... materiile prime, energia și combustibilii utilizați, cu modul de asigurare a acestora – alte autorizații cerute pentru proiect.

Materiile prime folosite sunt puietii forestieri care se vor asigura din pepinierele autorizate din județ sau limitrofe județului și trebuie să îndeplinească condițiile minime prevăzute în SR 1347:2004.

Utilizarea puietilor forestieri ca material de reproducere trebuie să se supună prevederilor Legii nr.107 din 15 iunie 2011 privind comercializarea materialelor forestiere de reproducere.

- racordarea la rețelele utilitare existente în zonă: nu este cazul.

- descrierea lucrărilor de refacere a amplasamentului în zona afectată de execuția investiției.

Lucrările de refacere a amplasamentului. Nu este cazul, întrucât se va schimba destinația terenului din teren agricol în teren cu vegetație forestieră.

- căi noi de acces sau schimbări ale celor existente;

Accesul la amplasament se va face pe drumurile de exploatare existente și nu se creează drumuri noi.

- resursele naturale folosite în construcție și funcționare;

Nu se vor folosi resurse naturale pentru înființarea culturii forestiere.

- metode folosite în construcție/demolare: Nu este cazul.

- planul de execuție, cuprinzând faza de construcție, punerea în funcțiune, exploatare, refacere și folosire ulterioară;

Lucrările de înființare și întreținere, precizate în proiectul tehnic de împădurire, vor fi executate sub îndrumarea unei persoane fizice atestate de autoritatea națională în

domeniul silviculturii conform OMMAP nr. 1763/2015 sau OMMP nr. 718/2010 pentru executarea lucrărilor cu precizarea că persoanele fizice au calitatea de diriginte de șantier, conform art.30, lit.e) din OMMP nr. 1763/2015.

Punerea în funcțiune se face după depunerea Dosarului Cererii de Plată de către beneficiar la Centrul Județean APIA, în două exemplare pe suport de hârtie și în IPA – online/aplicația electronică M8 și verificarea lucrărilor de către o comisie constituită din reprezentanți APIA, AFIR și Garda forestieră.


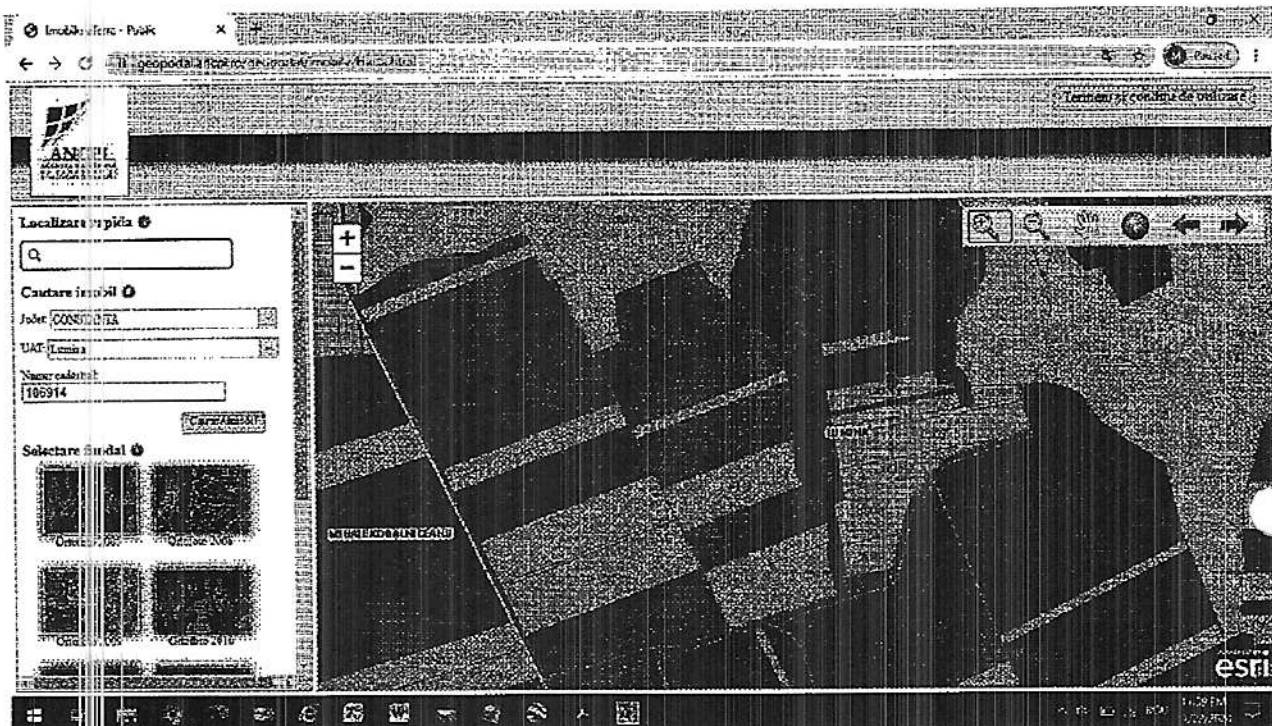
Exploatarea se va face atunci când arboretul a ajuns la vârsta exploatabilității, iar în proiect Vârsta exploatabilității este de 75 de ani.

- *relația cu alte proiecte existente sau planificat: nu este cazul.*
- *detalii privind alternativele care au fost luate în considerare: nu este cazul*
- *alte activități care pot apărea ca urmare a proiectului (de exemplu, extragerea de agregate, asigurarea unor noi surse de apă, surse sau linii de transport al energiei, creșterea numărului de locuințe, eliminarea apelor uzate și a deșeurilor);*

Nu apar alte activități ca urmare a implementării proiectului întrucât lucrările de înființare, împrejmuire și întreținere se vor executa cu muncitori sezonieri din zonă.

- alte autorizații cerute pentru proiect.

- Aviz Garda Forestieră
- Adeverință Consiliu Județean Constanța



IV. Descrierea lucrărilor de demolare necesare:

- planul de execuție a lucrărilor de demolare, de refacere și folosire ulterioară a terenului;

Nu este cazul întrucât terenul care va fi împădurit în momentul de față este teren agricol.

– descrierea lucrărilor de refacere a amplasamentului;

Nu este cazul

– căi noi de acces sau schimbări ale celor existente, după caz;

Accesul la amplasament se va face pe drumurile existente și nu se crează drumuri noi.

– metode folosite în demolare;

Nu este cazul

– detalii privind alternativele care au fost luate în considerare;

Nu este cazul

– alte activități care pot apărea ca urmare a demolării (de exemplu, eliminarea deșeurilor).

Nu este cazul

V. Descrierea amplasării proiectului:

- distanța față de granițe pentru proiectele care cad sub incidența Convenției privind evaluarea impactului asupra mediului în context transfrontieră, adoptată la Espoo la 25 februarie 1991, ratificată prin Legea nr. 22/2001, cu completările ulterioare;

Nu este cazul

- localizarea amplasamentului în raport cu patrimoniul cultural potrivit Listei monumentelor istorice, actualizată, aprobată prin Ordinul ministrului culturii și cultelor nr. 2.314/2004, cu modificările ulterioare, și Repertoriului arheologic național prevăzut de Ordonanța Guvernului nr. 43/2000 privind protecția patrimoniului arheologic și declararea unor situri arheologice ca zone de interes național, republicată, cu modificările și completările ulterioare;

Nu este cazul

- hărți, fotografiile ale amplasamentului care pot oferi informații privind caracteristicile fizice ale mediului, atât naturale, cât și artificiale, și alte informații privind: folosințele actuale și planificate ale terenului atât pe amplasament, cât și pe zone adiacente acestuia;





Fig. 1 Amplasamentul investiției (Sursa Geoportal ANCP)

politici de zonare și de folosire a terenului;
 arealele sensibile;

- coordonatele geografice ale amplasamentului proiectului, care vor fi prezentate sub formă de vector în format digital cu referință geografică, în sistem de proiecție națională Stereo 1970;

Din punct de vedere cadastral obiectivul de investiții este amplasat astfel:

- comuna Lumina, parcela A902/3 în suprafață totală de 2,00 ha, suprafață identificată cu numărul cadastral 106914 și înscrisă în cartea funciară a localității Lumina sub nr.106914, conform încheierii nr. 133115/17.10.2018;
- comuna Lumina, parcela A902/8 în suprafață totală de 1,38 ha, suprafață identificată cu numărul cadastral 106693 și înscrisă în cartea funciară a localității Lumina sub nr.106693, conform încheierii nr. 158717/13.11.2019;
- comuna Lumina, parcela A889/13/1 în suprafață totală de 4,20 ha, suprafață identificată cu numărul cadastral 102010 și înscrisă în cartea funciară a localității Lumina sub nr.102010;
- comuna Lumina, parcela A889/118 în suprafață totală de 1,00 ha, suprafață identificată cu numărul cadastral 100751 și înscrisă în cartea funciară a localității Lumina sub nr.100751, conform încheierii nr. 52810/10.08.2007

Suprafața eligibilă în vederea împăduriri pentru accesarea schemei de ajutor de stat „Sprijin pentru prima împădurire și crearea de suprafețe împădurite”, aferentă Măsurii 8 „Investiții în dezvoltarea zonelor împădurite și îmbunătățirea viabilității pădurilor”, Submăsura 8.1 „Împăduriri și crearea de suprafețe împădurite”, din cadrul Programului Național de Dezvoltare Rurală 2014-2020 sesiunea 5- 2020, va fi de 8,53 ha.

Tabelul 1 - Lista punctelor de contur cu coordonate Stereo 70 a suprafeței pentru împădurire

Nr crt	Nr. Cadastral	Tarl a	Parcelă	Supraf ața ha	Nu mă r pu nct	Coordonate puncte de contur		Lungi mi laturi D(i,i+1)	Borne amenajis tice		
						x(m)	Y(m)				
1	106693		A902/8	1.38	1	322817.67	782179.767	53.15	3		
						1					
						322766.48				782165.442	48.304
						2					
						322719.38				782154.737	132.16
3											
4	322695.79	782024.699	38.714	1							
4	6										

					5	322734.25 2	782020.233	53.71	
					6	322787.60 8	782014.038	168.43	2
2	106914		A902/3	1.998	1	323219.77 1	781974.576	314.86	6
					2	323275.98 2	782284.380	42.86	7
					3	323233.77 0	782291.850	45.95	
					4	323240.94 0	782337.310	16.75	
					5	323224.70 5	782342.940	364.49	8
					6	323159.84 9	781984.263	60.7	5
3	10071		A889/118	1	1	322823.99 2	783401.168	247.01	11
					2	322822.62 5	783154.093	13.105	10
					3	322809.76 4	783151.575	27.348	
					4	322782.44 1	783152.737	248.658	9
					5	322783.81 7	783401.391	40.176	12
4	102010		A889/13/1	4.2	1	322946.38 0	784057.840	431.187	16
					2	322944.00 0	783626.660	98.92	13
					3	323042.92 0	783626.850	417.986	14
					4	323045.23 0	784044.830	99.702	15

– detalii privind orice variantă de amplasament care a fost luată în considerare.

Nu a fost luata in calcul o alta varianta de amplasament.

- folosințele actuale și planificate ale terenului atât pe amplasament, cât și pe zone adiacente acestuia;

Terenul ce urmează a fi împădurit prin accesarea schemei de ajutor de stat „*Sprijin pentru prima împădurire și crearea de suprafețe împădurite*”, aferentă Măsurii 8 „*Investiții în dezvoltarea zonelor împădurite și îmbunătățirea viabilității pădurilor*”, Submăsura 8.1 „*Împăduriri și crearea de suprafețe împădurite*”, din cadrul Programului

Național de Dezvoltare Rurală 2014-2020 sesiunea 5- 2020 face parte din categoria terenurilor agricole și este cultivat cu cereale fiind declarat la APIA.

- politici de zonare și de folosire a terenului;

Nu este cazul

- arealele sensibile: **Conform Deciziei Etapei de Evaluare Inițială nr. 13902/07.12.2020 proiectul propus nu intra sub incidența art.28 din ord. 57/2007 privind regimul ariilor natural protejate.**

- detalii privind orice variantă de amplasament care a fost luată în considerare.

Nu este cazul.

VI. Descrierea tuturor efectelor semnificative posibile asupra mediului ale proiectului, în limita informațiilor disponibile:

A. Surse de poluanți și instalații pentru reținerea, evacuarea și dispersia poluanților în mediu:

a) protecția calității apelor:— sursele de poluanți pentru ape, locul de evacuare sau emisarul;— stațiile și instalațiile de epurare sau de preepurare a apelor uzate prevăzute;

Instalarea vegetației forestiere are un rol deosebit de important în protejarea învelișului de sol și în reglarea debitelor de apă de suprafață și subterană, în special în perioadele când se înregistrează precipitații importante cantitativ.

În urma desfășurării activităților de instalare a culturilor forestiere nu preconizăm un impact negativ asupra factorului de mediu apă.

b) protecția aerului:— sursele de poluanți pentru aer, poluanți, inclusiv surse de mirosuri;— instalațiile pentru reținerea și dispersia poluanților în atmosferă;

Prin implementarea acestui proiect, vor rezulta emisii de poluanți în aer în limite admisibile. Acestea vor fi:

- emisii din surse mobile (oxid de carbon, oxizi de azot, oxizi de sulf, poluanți organici persistenti și pulberi) de la mașinile și utilajele care vor fi folosite la lucrările silvice; Emisiile de suspensii rezultate pe durata lucrărilor sunt greu de cuantificat deoarece natura lucrărilor, mijloacele auto folosite precum și condițiile meteorologice din

perioada de pregătire a solului și întreținerea plantației pot influența cantitatea de pulberi (particule în suspensii) în zona de impact.

Impactul asupra aerului în faza de execuție a proiectului este de tip:

- direct - emisii datorate activităților de implementare a lucrărilor silvice prevăzute de proiectul de împădurire, care un vor afecta semnificativ speciile de floră și faună din zona comunei Somova;

Se poate afirma, totuși, că nivelul acestor emisii este scăzut și că nu depășește limite maxime admise și că efectul acestora este anihilat de vegetația forestieră din zonă.

Măsuri de diminuare a impactului

În activitatea de pregătire a solului și lucrări de întreținere a plantației nu se folosesc utilaje ale căror emisii de noxe să ducă la acumulări locale cu efect negativ asupra sănătății populației locale și a animalelor din zonă. Pentru diminuarea impactului asupra factorului de mediu aer se impun o serie de măsuri precum:

- folosirea de utilaje dotate cu motoare termice care să respecte normele de poluare EURO 3 – EURO 6;
 - efectuarea la timp a reviziilor și reparațiilor la motoarele termice din dotarea utilajelor
 - evitarea funcționării în gol a motoarelor utilajelor și a mijloacelor auto;
- c) protecția împotriva zgomotului și vibrațiilor:– sursele de zgomot și de vibrații;– amenajările și dotările pentru protecția împotriva zgomotului și vibrațiilor;
Nu există surse de zgomot și vibrații
- d) protecția împotriva radiațiilor:– sursele de radiații;– amenajările și dotările pentru protecția împotriva radiațiilor;
Nu există surse de radiații
- e) protecția solului și a subsolului:– sursele de poluanți pentru sol, subsol, ape freatice și de adâncime;– lucrările și dotările pentru protecția solului și a subsolului;

În activitatea de înființare a culturilor forestiere pot să apară situații de poluare a solului datorită:

- tasarea solului datorită deplasării utilajelor pe căile de acces;
- pierderi accidentale de carburanți și/sau lubrifianți de la utilajele care execută lucrări mecanizate;

Măsuri de diminuare a impactului

În vederea diminuării impactului lucrărilor executate mecanizat asupra solului se recomandă luarea unor măsuri:

- dotarea utilajelor care deservește activitatea de întreținerea culturii cu anvelope de lățime mare care să aibă ca efect reducerea presiunii pe sol și implicit reducerea fenomenului de tasare;
- drumurile destinate circulației autovehiculelor până la plantație vor fi selectate să fie în sistem impermeabil.

f) protecția ecosistemelor terestre și acvatice:– identificarea arealelor sensibile ce pot fi afectate de proiect;– lucrările, dotările și măsurile pentru protecția biodiversității, monumentelor naturii și ariilor protejate;

Implementarea proiectului „ **ÎMPĂDURIRE TEREN AGRICOL, MĂSURA 8.1, ALO COMEXAL, JUDEȚUL CONSTANȚA**” nu afectează ecosistemele terestre și acvatice.

g) protecția așezărilor umane și a altor obiective de interes public:

– identificarea obiectivelor de interes public, distanța față de așezările umane, respectiv față de monumente istorice și de arhitectură, alte zone asupra cărora există instituit un regim de restricție, zone de interes tradițional și altele;

Distanța până în localitatea Sibioara, jud. Constanța, localitatea cea mai apropiată de obiectiv este de 1,1 km.

Distanța până la cel mai apropiat trup de pădure este de 1.6 km, parcelă ce are în compoziție 8Sc2Dt, aparține RNP. ROMSILVA, Direcția Silvică Constanța, Ocolul Silvic Murfatlar și este situat pe raza satului Sibioarar.

– lucrările, dotările și măsurile pentru protecția așezărilor umane și a obiectivelor protejate și/sau de interes public: nu este cazul.

Implementarea proiectului „ **ÎMPĂDURIRE TEREN AGRICOL, MĂSURA 8.1, ALO COMEXAL, JUDEȚUL CONSTANȚA**” nu afectează așezărilor umane și a altor

obiective de interes public.

h) prevenirea și gestionarea deșeurilor generate pe amplasament în timpul realizării proiectului/în timpul exploatării, inclusiv eliminarea:– lista deșeurilor (clasificate și codificate în conformitate cu prevederile legislației europene și naționale privind deșeurile), cantități de deșeuri generate;– programul de prevenire și reducere a cantităților de deșeuri generate;– planul de gestionare a deșeurilor;

Deșeurile rezultate în perioada înființării plantației (hartie, pet provenite de la personalul care va face plantarea puieților) vor fi colectate selectiv și predate unităților autorizate.

i) gospodărirea substanțelor și preparatelor chimice periculoase:– substanțele și preparatele chimice periculoase utilizate și/sau produse;– modul de gospodărire a substanțelor și preparatelor chimice periculoase și asigurarea condițiilor de protecție a factorilor de mediu și a sănătății populației. Nu este cazul

B. Utilizarea resurselor naturale, în special a solului, a terenurilor, a apei și a biodiversității.

VII. Descrierea aspectelor de mediu susceptibile a fi afectate în mod semnificativ de proiect:

– impactul asupra populației, sănătății umane, biodiversității (acordând o atenție specială speciilor și habitatelor protejate), conservarea habitatelor naturale, a florei și a faunei sălbatice, terenurilor, solului, folosințelor, bunurilor materiale, calității și regimului cantitativ al apei, calității aerului, climei (de exemplu, natura și amploarea emisiilor de gaze cu efect de seră), zgomotelor și vibrațiilor, peisajului și mediului vizual, patrimoniului istoric și cultural și asupra interacțiunilor dintre aceste elemente. Natura impactului (adică impactul direct, indirect, secundar, cumulativ, pe termen scurt, mediu și lung, permanent și temporar, pozitiv și negativ);

Impactul plantației asupra mediului:

- *Prevenirea inundațiilor*- Pădurea generează modificări ale regimului de umiditate atmosferică și edafică în mediul propriu și în exteriorul acestuia, cunoscut fiind faptul că precipitațiile cazute în pădure sau la marginea ei sunt cu 3-6 % mai mari

ca pe terenurile descoperite. Acest efect se datorează unor condiții fitoclimatice specifice cum ar fi cantități sporite de vapori de apă în atmosfera pădurii, temperaturi mai coborate ale aerului în perioada sezonului vegetativ, turbulența atmosferică mai redusă.

- *Efecte asupra vânturilor* - În condițiile instalării vegetației forestiere plantația constituie un obstacol activ modificator asupra direcției și vitezei vântului. În apropierea pădurii aerul în urcare își reduce viteza și își schimbă direcția. Dincolo de limita pădurii el coboară treptat spre sol recăpătându-și viteza inițială la o distanță care în mod obișnuit depășește de 20 ori înălțimea arboretului principal. În pădure viteza vântului scade treptat proporțional cu distanța față de liziere, ceea ce conduce la reducerea evapotranspirației, deci la mărirea favorabilității regimului de umiditate.

În concluzie pădurea exercită influențe pozitive asupra vântului atât în interiorul său cât și pe terenul din apropiere, acționând ca un ecran de protecție a unor obiective economico-sociale sau a zonelor cu folosință agricolă

- *Efecte asupra temperaturii*- În urma investiției se va crea un mediu specific diferit în interiorul pădurii de exterior, mai moderat și protejat de extreme termice. Acesta ca urmare a rolului de izolator jucat de coronamentul arboretului a cărei suprafață superioară se încălzește și se răcește cel mai puternic în funcție de variația regimului termic. În acest fel în interiorul pădurii temperatura va fi cu 0,5-1°C mai redusă decât în teren descoperit pe perioada de vară și mai ridicată în perioada de iarnă, temperaturile extreme și amplitudinile termice vor fi moderate, maximele și minimele diurne se vor realiza cu un anumit decalaj.

- *Efecte asupra biodiversității* - Pădurea prezintă una dintre cele mai complexe structuri de ecosisteme din care decurge o structură trofică bogată, cu 4-5 lanțuri trofice incluzând producătorii de ordin 1-3 la care se adaugă 2-3 lanțuri la nivelul consumatorilor și descompunătorilor de necromasă. În constituirea pădurii participă numeroase specii de microorganisme vegetale și multe specii animale, de la mamifere mari până la microorganismele din sol. Existența pădurii conduce la instalarea pe

scoarta arborilor de muschi-licheni si alge în litieră si în sol, o flora descompunatoare specifica si unel organisme cu nutritue chimiotrofa.

- extinderea impactului (zona geografică, numărul populației/habitatelor/speciilor afectate);
- magnitudinea și complexitatea impactului;
- probabilitatea impactului;
- durata, frecvența și reversibilitatea impactului;
- măsurile de evitare, reducere sau ameliorare a impactului semnificativ asupra mediului;
- natura transfrontalieră a impactului.

În urma instalării unui trup de pădure de 8,53 ha în extravilanul UAT-ului Lumina și UAT Lumina, județul Constanța, acesta va contribui la instalarea habitatelor de pădure iar în vederea conservării acestora, se propun câteva măsuri de reducere a impactului ce trebuie avute în vedere de către beneficiarul proiectului:

- să se respecte prevederile proiectului de împădurire;
- respectarea prevederilor legale în domeniul protecției mediului;
- întreținerea și repararea utilajelor care vor executa lucrări silvice se va realiza în ateliere mecanice specializate pentru a diminua riscurile de poluare a solurilor /apelor din păduri;
- să ia toate măsurile de prevenire și stingere a incendiilor, iar în caz de incendiu să intervină la stingerea incendiilor cu utilaje proprii și personalul muncitor existent până la intervenția altor autorități;

VIII. Prevederi pentru monitorizarea mediului - dotări și măsuri prevăzute pentru controlul emisiilor de poluanți în mediu, inclusiv pentru conformarea la cerințele privind monitorizarea emisiilor prevăzute de concluziile celor mai bune tehnici disponibile aplicabile. Se va avea în vedere ca implementarea proiectului să nu influențeze negativ calitatea aerului în zonă.

În cadrul județului Constanța, influența factorilor antropici asupra calității

atmosferei, se manifestă frecvent fiind generată de activitatea industrială și traficul auto. În restul teritoriului, inclusiv în zona din jurul UAT-ului Lumina, sursele de poluare sunt punctiforme și dispersate, influența lor asupra calității atmosferei fiind redusă. Vor exista emisii de noxe de la utilajele folosite, foarte scăzute, de scurta durată, care nu vor avea efecte negative asupra sănătății umane.

IX. Legătura cu alte acte normative și/sau planuri/programe/strategii/documente de planificare:

A. Justificarea încadrării proiectului, după caz, în prevederile altor acte normative naționale care transpun legislația Uniunii Europene: Directiva 2010/75/UE (IED) a Parlamentului European și a Consiliului din 24 noiembrie 2010 privind emisiile industriale (prevenirea și controlul integrat al poluării), Directiva 2012/18/UE a Parlamentului European și a Consiliului din 4 iulie 2012 privind controlul pericolelor de accidente majore care implică substanțe periculoase, de modificare și ulterior de abrogare a Directivei 96/82/CE a Consiliului, Directiva 2000/60/CE a Parlamentului European și a Consiliului din 23 octombrie 2000 de stabilire a unui cadru de politică comunitară în domeniul apei, Directiva-cadru aer 2008/50/CE a Parlamentului European și a Consiliului din 21 mai 2008 privind calitatea aerului înconjurător și un aer mai curat pentru Europa, Directiva 2008/98/CE a Parlamentului European și a Consiliului din 19 noiembrie 2008 privind deșeurile și de abrogare a anumitor directive, și altele).

B. Se va menționa planul/programul/strategia/documentul de programare/planificare din care face proiectul, cu indicarea actului normativ prin care a fost aprobat.

X. Lucrări necesare organizării de șantier:

– descrierea lucrărilor necesare organizării de șantier;

Terenurile care urmează a fi împădurite se învecinează astfel:

- Parcela A902/8 suprafața totală 1.38 ha situat pe raza localității Lumina, județul Constanța, având următoarele vecinătăți: la N-IE 105908, la E-IE103649- De 904, la S-A902/9 iar la V-HCN905;
- Parcela A902/3 suprafața totală 1.99 ha situat pe raza localității Lumina, județul Constanța, având următoarele vecinătăți: la N-Turcanu Gheorghe, la E-Turcanu Vasile, la S-IE 102225 iar la V-De;

- Parcela A889/118 suprafața totală 1,00 ha situat pe raza localității Lumina, județul Constanța, având următoarele vecinătăți: la N A889/119 – Maței Pauluina , la E-A889/2 moșt. Lunceanu Ion, la S-P 889/117, moșt Apolozan Nicolae, iar la V-Nst 895;
- Parcela A889/13/1 suprafața totală 4,20 ha situat pe raza localității Lumina, județul Constanța, având următoarele vecinătăți: la N-Luțescu Viorica, Luțescu Silviu, la E-A889/12, la S-Florica Ana iar la V-873

Înființarea acestui trup de pădure nu necesită organizare de șantier. Puietii care vor fi aduși de la pepinierele silvice, vor fi depozitați temporar la marginea parcelei după care vor fi plantați conform proiectului tehnic.

– localizarea organizării de șantier;

Nu este cazul

– descrierea impactului asupra mediului a lucrărilor organizării de șantier;

Nu este cazul

– surse de poluanți și instalații pentru reținerea, evacuarea și dispersia poluanților în mediu în timpul organizării de șantier;

Nu este cazul

– dotări și măsuri prevăzute pentru controlul emisiilor de poluanți în mediu.

Nu este cazul.

XI. Lucrări de refacere a amplasamentului la finalizarea investiției, în caz de accidente și/sau la încetarea activității, în măsura în care aceste informații sunt disponibile:

Nu este cazul.

– lucrările propuse pentru refacerea amplasamentului la finalizarea investiției, în caz de accidente și/sau la încetarea activității;

– aspecte referitoare la prevenirea și modul de răspuns pentru cazuri de poluări accidentale;– aspecte referitoare la închiderea/dezafectarea/demolarea instalației;

– modalități de refacere a stării inițiale/reabilitare în vederea utilizării ulterioare a terenului.

XII. Anexe - piese desenate:

1. planul de încadrare în zonă a obiectivului și planul de situație, cu modul de planificare a utilizării suprafețelor; formele fizice ale proiectului (planuri, clădiri, alte

structuri, materiale de construcție și altele); planșe reprezentând limitele amplasamentului proiectului, inclusiv orice suprafață de teren solicitată pentru a fi folosită temporar (planuri de situație și amplasamente);

2. schemele-flux pentru procesul tehnologic și fazele activității, cu instalațiile de depoluare;

3. schema-flux a gestionării deșeurilor;

4. alte piese desenate, stabilite de autoritatea publică pentru protecția mediului.

XIII. Pentru proiectele care intră sub incidența prevederilor art. 28 din Ordonanța de urgență a Guvernului nr. 57/2007 privind regimul ariilor naturale protejate, conservarea habitatelor naturale, a florei și faunei sălbatice, aprobată cu modificări și completări prin Legea nr. 49/2011, cu modificările și completările ulterioare, memoriul va fi completat cu următoarele:

Conform Deciziei Etapei de Evaluare Inițială nr.13902/07.12.2020 proiectul propus nu intra sub incidența art.28 din ord. 57/2007 privind regimul ariilor natural protejate, conservarea habitatelor natural, a florei și faunei sălbatice, aprobată cu modificările și completările prin Legea nr.49/2011, cu modificările și completările ulterioare.

XIV. Pentru proiectele care se realizează pe ape sau au legătură cu apele, memoriul va fi completat cu următoarele informații, preluate din Planurile de management bazinale, actualizate:

Conform Deciziei Etapei de Evaluare Inițială nr. 13902/07.12.2020 proiectul propus nu intra sub incidența art. 48 și 54 din Legea apelor nr. 107/1996, cu modificările și completările ulterioare

Semnatura titularului
Orezeanu Luminița-Daiana

